

**Ladontaohje**

Suunnitelmassa on esitetty maaston merkittävät koordinaattipisteet. Kuviot on suunniteltu jatkamaan seinälinjaan saakka. Suunnittelija revisoi suunnitelman tarpeen mukaan.

Käytetään eri fapaa/väriä merkitäessä kiveysten ladontasuuntien vaihtumista ja keskellä kulkevaa noppakiviraotia. Koordinaattipisteiden välille viihitetään linjalangat.

Nuolilla on esitetty ladonnan suositellut aloituspaikat. Edellinen ladontasuunta viimeistellään seuraavan ladontasuunnan aloittamisen jälkeen detaljin 1 mukaisesti. Ei käytetä alle 1/3 kokoisia kiviä vaan laitetaan tarvittaessa edellistä kiveä.

Luostarikiveyksen jäähallin ja reunakiviliinon puoleiset sivut kierretään kahdella juoksukiviriivillä detaljin 1 mukaisesti. Noppakiveysalueilla ladotaan yksi juoksukiviriivillä detaljin 2 mukaisesti. Kaivojen kansistot reunustetaan tarkoitukseen suunnitellulla harmaalla kaarekivellä.

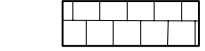




Jäähallin lipan alle jäävä musta luostarikivi alue kierretään kahdella juoksukiviriivillä sekä seinälinjojen että Jäätörien puoleisilta sivuilta.

Liittyessä alueen ulkopuolisiin kiveysalueisiin, ladotaan 2 juoksukiviriivillä ennen kartanokiveyksen alkamista. Kartanokivillä väritysten prosenttijako jatkuu samanlaisena.


**LOPPUTILANNE**

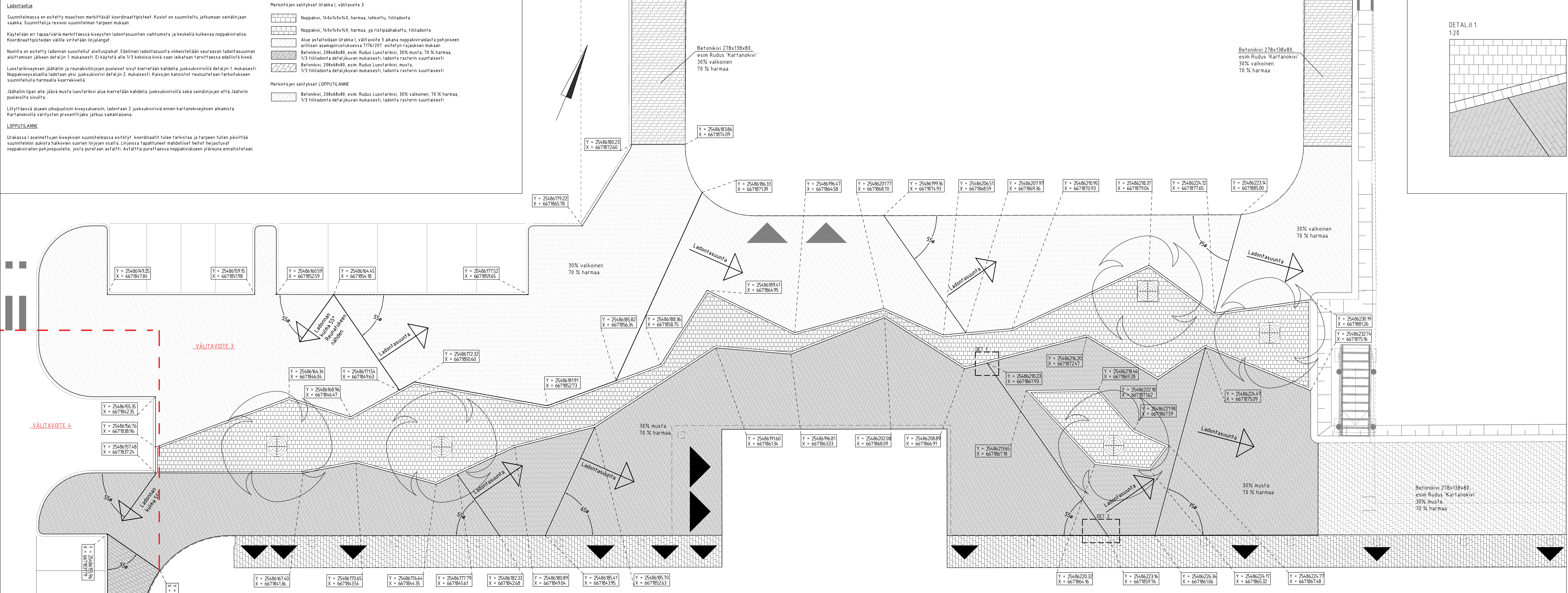
Urakassa I asennettujen kiveyksien suunnitelmassa esitetyt koordinaatit tulee tarkistaa ja tarpeen tullen päivittää suunnitelmiin aukiota halkovien suorien linjojen osalta. Linjoissa fapahtuneet mahdolliset heitot heijastuvat noppakiviraon pohjoispuolelle, josta puretaan asfaltti. Asfalttia purettaessa noppakivialueen yläreuna ennallistetaan.

**Merkintöjen selitykset Urakka I, välitavoite 3**

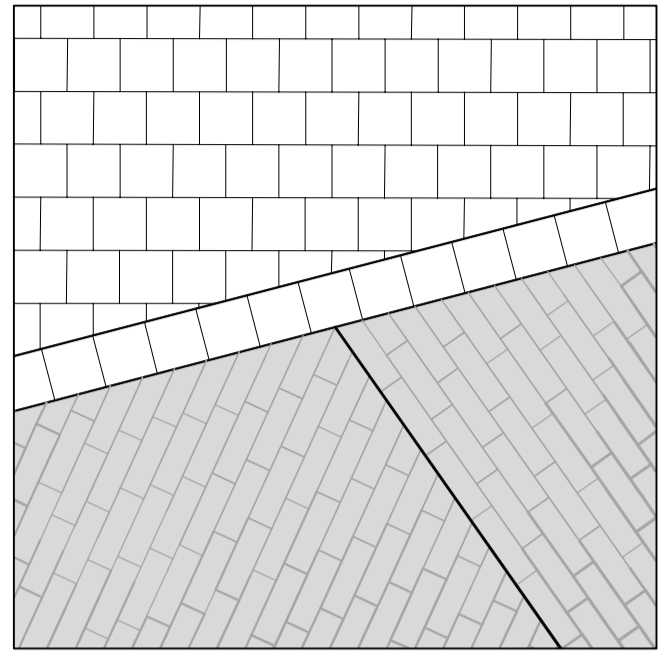
-  Noppakivi, 140x140x140, harmaa, lohkotto, hiililadonta
-  Noppakivi, 140x140x140, harmaa, yp ristipäähakattu, hiililadonta
-  Alue asfaltoidaan Urakka I, välitavoite 3 aikana noppakiviraidasta pohjoiseen erillisen asemapiirustuksessa 7176/207 esitetyin rajoituksen mukaan.
-  Betonikivi, 208x68x80, esim. Rudus Luostarikivi, 30% musta, 70 % harmaa, 1/3 hiililadonta detaljikuvan mukaisesti, ladonta rasterin suuntaisesti
-  Betonikivi, 208x68x80, esim. Rudus Luostarikivi, musta, 1/3 hiililadonta detaljikuvan mukaisesti, ladonta rasterin suuntaisesti

**Merkintöjen selitykset LOPPUTILANNE**

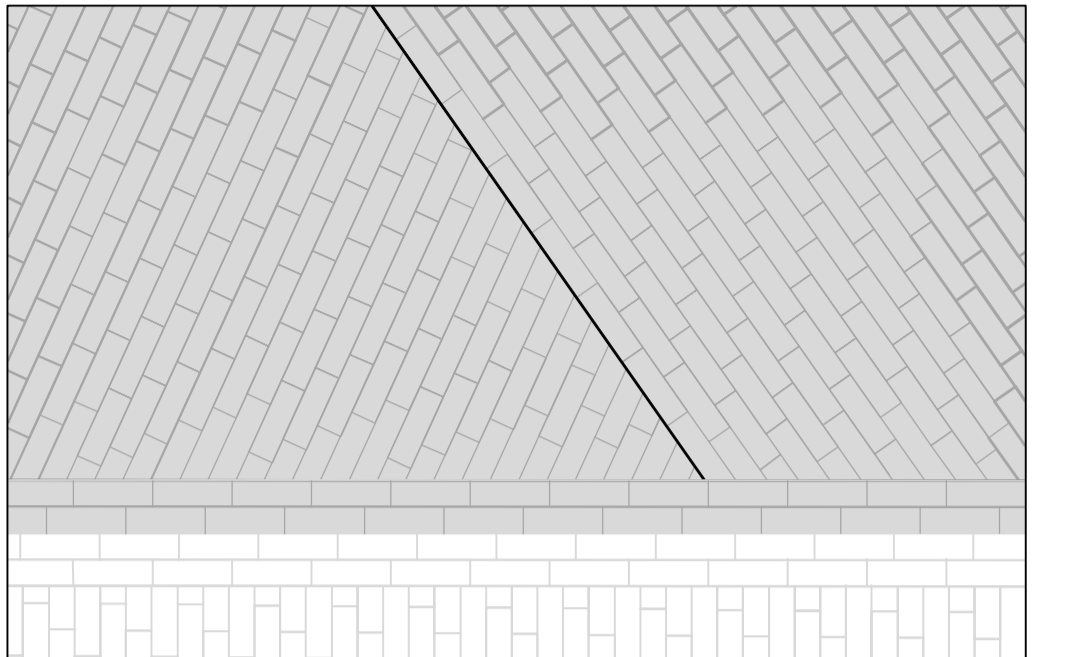
-  Betonikivi, 208x68x80, esim. Rudus Luostarikivi, 30% valkoinen, 70 % harmaa, 1/3 hiililadonta detaljikuvan mukaisesti, ladonta rasterin suuntaisesti



DETALJI 1.  
1:20



DETALJI 2.  
1:20



 <b>ESPOON KAUPUNKI</b> KAUPUNKITEKNIKAN KESKUS		<b>ESBO STAD</b> STADSTEKNIKCENTRALEN		PÄIVY: 14.4.2020 L. Nora
ALUE	KAAVA <b>MATINKYLÄN JÄÄHALLIT</b>	KAUP.GSA	23 MATINKYLÄ	TARK: 14.4.2020 S. Hänninen
NIMI	<b>MATINKYLÄN URHEILUPIISTO</b> JAA TORI URAKKA I, VÄLITAVOITE 3 ja LOPPUTILANNE			
AIHE	YMPÄRISTÖ			
P.IIR. LA.JI	ASEMPIIRUSTUS, DETALJIKUVA			
GT	GEOTENNIKA- YKSIKÖ	NRO		HYV. TARK. 27.3.2020 HYV. TARK.
SUUNN.		TARK.		JUHTA JUUTI, KATJA VIRTALA
TARK.		HYV.		KATJA VIRTALA